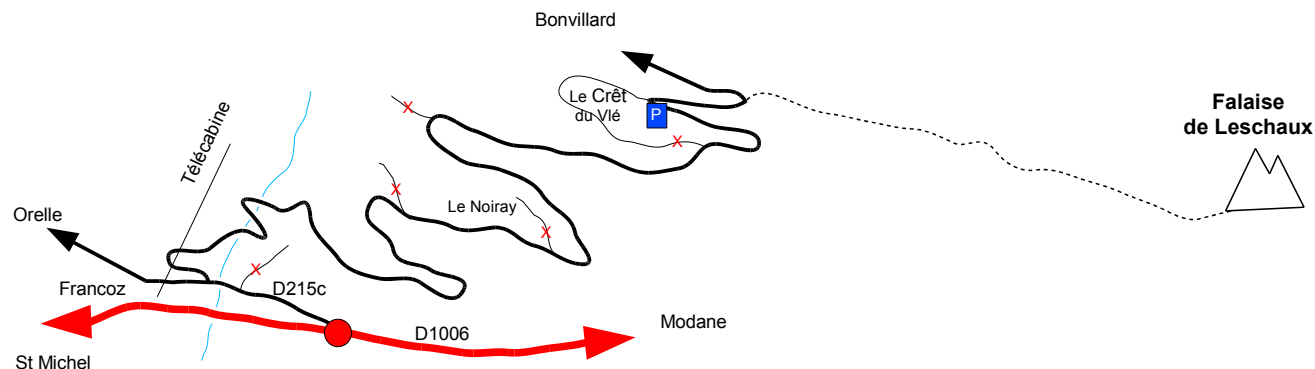



# **FALAISE de LESCHAUX** **ORELLE**

Acces: Du rond-point de la D1006, prendre la direction d'Orelle (D215c). Prendre la deuxième route à droite, immédiatement après le pont en direction de Bonvillard, sur 3,6km. Ne jamais bifruquer à gauche. Après le huitième lacet, on arrive au parking du Crêt du Vl  (alt:1150m). Aire de jeux en contrebas. Se garer et partir   pied par la route menant   Bonvillard pendant 350m. Au lacet, prendre la piste   droite. Apr s une ruine, on quitte la piste pour continuer   gauche par un joli chemin ombrag  jusqu'  la falaise. Table de pique-nique. Compter 20 minutes de marche depuis le parking.



- 1- La grimace **7b** 14m
- 2- Ris boule dingue **7a+** 14m
- 3- Le court battu **6b** 16m





- 4- Caboche **5a** 10m
- 5- P p  haletant **5c+** 10m
- 6- L'Orellinche **5b** puis **6c** 17m
- 7- Leschaux, l' t  **4c** puis **6b** 17m
- 8- Droit au but **5a** 10m
- 9- L'oeuf au riz **4c** puis **6a** 16m
- 10- Pas tout net **4a** 6m

Relais interm diaires dans les voies n 6-7-9




- 15-Jerem and Co **6a** 12m
- 16- Les pids niqués **5c+** 14m
- 17-Le kéké chelou **5c** 14m
- 18- La main occulte **5c** 12m
- 19-Babayaga, c'est pas pour toi **6a** 10 m
- 20- Faut pas pousser mémé vers la sortie **5b**-23m
- 21- Pazapa **5b** 20m
- 22- La pente aux mimes **3b** 7m
- 23- Minus school **3b** 7m
- 24- L'araignée magique **5c** 20m
- 25-Robot boy **3c** 8m
- 26- Happy Papy **5b** 18m
- 27- Profite troll **5c+** 16m
- 28- Croix de bois, croix de fer **5b** 14m



- 11- Narcisse contre Flamby **5b** 8m
- 12- L'Adam craque **6b+** 10m
- 13- La pas lisse **5c** 12m
- 14- L'Eve reste L1: **5b** 15m L2: **5b** 15m

- 29- Le bison de Hoggs **6a** 8m
- 30- Le pin perdu **6a+** 8m
- 31- L'étrave **6c** 8m
- 32- Coup de tête **4a** 11m
- 33- Bon boulot, Maumau **5b** 12m
- 34- Fais chauffer la gomme **5c** 13m



# **Rochers Renod**

## **Pointe 2682m**

Voie : **Le trésor caché de l'Homme**

Equipée par Daniel Gros le 22/08/2014 en goujons de 10 et 12 avec plaquettes

Difficulté : **TD**

Dénivelé : **140m** - Longueur : **200m**

Exposition : **Sud**

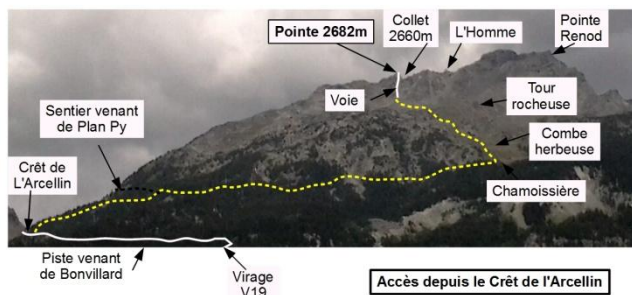
Matériel : 12 dégaines, corde de rappel (pour réchappe éventuelle)

La face Sud de cette pointe située sur l'arête Ouest de la Pointe Renod est facilement repérable depuis la vallée lorsqu'on se trouve au parking de la télécabine d'Orelle. On distingue à sa droite sur l'arête un bloc à l'apparence humaine : l'Homme.

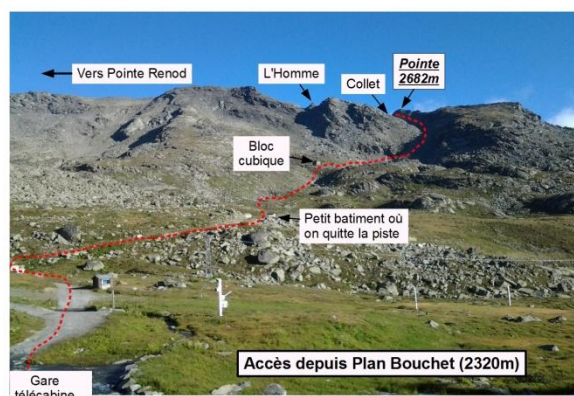
### **Accès :**

De Modane ou de Saint Michel de Maurienne, prendre la D1006 jusqu'au rond-point d'Orelle. Prendre la D215c. Après le ruisseau, tourner à droite en direction du hameau de Bonvillard. Continuer sur 4 km environ sans jamais prendre les routes à gauche. Après avoir dépassé le lotissement du Crêt du Vlè et juste avant la première maison de Bonvillard, prendre à droite la piste carrossable, direction Notre Dame des Anges-Plan Bouchet sur un peu plus de 10km jusqu'au Crêt de l'Arcellin (alt : 2050m). A partir de là, la piste est en mauvais état et si on ne possède pas un 4x4, il est préférable de se garer près du panneau. Un chemin (balisage blanc et vert) part au dessus de la piste, direction St André-Orgère. Après 100m de dénivelé environ, prendre à droite le sentier venant de Plan Py en direction de Chamoussière jusqu'au panneau dominant les ruines (alt : 2150m). Continuer un peu sur le sentier jusqu'à une combe (Cairn). Remonter tout droit des pentes herbeuses raides (sente plus ou moins marquée). On trouve un cairn vers 2270m. Partir légèrement sur la gauche pour contourner une croupe surmontée d'une tour rocheuse caractéristique. Cairn à 2380m en contrebas d'une source. Continuer à monter tout droit. A 2460m (cairn), on arrive sur le replat d'un éboulis. De là, se diriger à gauche vers la face entièrement visible jusqu'au pied de la voie (alt : 2540m). 1h30.

### **Accès versant Sud**



### **Accès versant Nord**



Avec un 4x4, on peut continuer par la piste après l'Arcellin jusqu'à la gare supérieure de la télécabine à Plan Bouchet (alt : 2320m). A pied, on part plein sud par une piste qui traverse le torrent. Si il y a trop d'eau, on peut emprunter une passerelle quelques mètres en amont. Après un petit bâtiment, on quitte la piste. Se diriger vers un bloc cubique caractéristique. Traverser à droite dans des blocs pour rejoindre le couloir qui mène au collet (alt : 2660) situé à gauche de la pointe 2682m bien visible tout au long de l'approche. Du collet, on redescend versant Sud en appuyant à gauche (cairns) jusqu'au niveau de la base de la paroi puis on traverse dans de gros blocs pour rejoindre l'attaque de la voie (1h30 depuis Plan Bouchet).

### **Descente :**

Du sommet, suivre l'arête de gauche (W) sur une dizaine de mètres. Basculer sur le versant Nord, puis tirer à droite en direction du collet. Petite désescalade en 3 (3 points d'assurage).



# **Rochers Renod – Voie: Le trésor caché de l'Homme**

